

**Protokoll der Sitzung der CoMo-Gruppe
– 1. Juli 2008, Visselhövede –**

Datum: 01. Juli 2008
Ort: Heimathaus Visselhövede
Zeit: 09.30–11.30 Uhr
Anwesende: siehe Teilnehmerliste

**TOP 1
Protokollkontrolle**

Das Protokoll der Sitzung vom 03. Juni 2008 wurde bei einer Enthaltung einstimmig angenommen.

**TOP 2
Informationen zum Mittelabruf und Projektständen**

1. *Mittelabruf*

Herr Pahl händigte allen Anwesenden eine aktualisierte Tabelle zum Stand der Finanzmittel (01.07.08) und dem Kontingent Hohe Heide aus (siehe Anlage).

2. *Sachstand „Vertragsnaturschutz im Wald“*

Für das auf der LAG-Sitzung vom 9. Juni 2008 vorgestellte und als mögliches Kooperationsprojekt vorgesehene Projekt sieht der Stand der Partnersuche zur Zeit so aus, dass die Aller-Leine-Tal- und die Vogelparkregion das Thema in ihren LAG besprechen und die Beratungsergebnisse dem Regionalmanagement mitteilen werden. Noch keine Rückmeldung gibt es aus der Gesundregion Wümme-Wieste-Niederung (ist noch im Findungsprozeß).

Es wurde darauf hingewiesen, dass das Projekt so angelegt sein sollte, dass aus ihm Handlungsfelder abgeleitet werden können, wie aus Ausgleichs- und Ersatzmaßnahmen Naturschutzmaßnahmen finanziert werden können. Eventuell könnte auch der Aufbau eines Ausgleichsflächen-Kontos in das Projekt integriert werden, um einen Weg aufzuzeigen, wie Naturschutzmaßnahmen – über eine Verknüpfung mit dem Vertragsnaturschutz – als Ausgleichsmaßnahme anerkannt werden könnten.

3. *Sachstand „Umlaufverfahren LEADER +“*

An Mitteln stehen insgesamt € 65 000,- zur Verfügung. Für das Projekt „Lückenschluß im Hohe-Heide-Radweg am Brockeler Bahnhof“ € 41 000,- und das Projekt „Der Rat fürs Rad – Beschilderung des Hohe-Heide-Radwegs mit ergänzenden Einrichtungen“ € 24 000,-.

Für das Projekt „Lückenschluß im Hohe-Heide-Radweg am Brockeler Bahnhof“ hat der Landkreis Rotenburg (Wümme) die Antragstellung übernommen.

Für das Projekt „Der Rat fürs Rad – Beschilderung des Hohe-Heide-Radwegs mit ergänzenden Einrichtungen“ wird die Stadt Schneverdingen die Antragstellung übernehmen. Für dieses Projekt wird gleichzeitig der Planungsgemeinschaft KONTEXT, im Rahmen eines Auftrags, die Projektdurchführung übertragen. Herr Schmidt, Geschäftsführer von KONTEXT, wird Herrn Lerch einen Vertragsentwurf zuschicken. Die Kosten für Vor-Ort-Kontrolle und Beschilderung werden je nach Aufwand aufgeteilt. Frau Eckholt wird die Kommunen schriftlich über den jeweiligen Stand informieren. Neben der Beschilderung soll auch begleitende Infrastruktur ergänzt werden.

Wichtiger Hinweis: Bis Ende September / Mitte Oktober 2008 müssen alle Maßnahmen abgeschlossen sein (da die Bauhöfe für das Aufstellen der Schilder zuständig sind, müssen die Kommunen dieses für Ende September einplanen).

Für den Bau von Schutzhütten ist kein einheitlicher Standard vorgesehen, da die Kostenfrage hierbei im Vordergrund steht.

4. *Kostenerhöhung „Querungshilfe Kirchlinteln“*

Herr Rodewald schilderte sein Problem, dass sich die geplanten Kosten gegenüber dem ursprünglichen Ansatz wegen unvorhergesehener Umstände um € 10 000,- erhöht haben. Daraus ergibt sich die allgemein bedeutsame Frage, wie verfahren werden soll, wenn avisierte Projekte teurer werden, als geplant.

Es wurde festgelegt, dass in solchen Fällen, nach vorheriger Anzeige in der CoMo-Gruppe, der Antrag mit den höheren Kosten gestellt werden kann.

Sollte es sich aber abzeichnen, dass Projekte generell teurer werden als geplant, müssen neue Überlegungen zu dieser Problematik angestellt werden.

5. *Sachstand „Partizipationsansatz“*

Hierzu konnten keine neuen Aussagen getroffen werden, da das von Herrn Kyritz gefertigte Arbeitspapier auf elektronischem Wege nicht den Weg zu Frau Eckholt gefunden hat und in den Weiten des Internets verschollen ist. Herr Kyritz wird das Papier noch einmal an das Regionalmanagement senden, so dass darüber in der nächsten Sitzung beraten werden kann.

6. *Vertretungsbefugnisse und Kofinanzierungsbescheinigungen*

Das Regionalmanagement wird allen Beteiligten vorbereitete Vertretungsbefugnisse und Kofinanzierungsbescheinigungen für das Regionalmanagement und den Partizipationsansatz auf elektronischem Wege zusenden, die dann bitte auf die eigenen Kopfbögen gezogen und an die angegebene Adresse geschickt werden sollen.

7. *Sachstand Leistungsbeschreibung „Ländliches Kulturgut“*

Herr Dr. Richter hat dem Regionalmanagement eine Leistungsbeschreibung mit einem Finanzierungsplan vorgelegt. Dieser wurde allen Anwesenden ausgehändigt. Die Mitglieder der CoMo-Gruppe wurden aufgefordert, diese Leistungsbeschreibung bis zur nächsten Sitzung durchzusehen und zu überlegen, was davon Teil der Auftrages werden soll, welche Punkte den einzelnen Partnern wichtig sind. Frau Rodewald gab nach einer ersten kurzen Sichtung zu bedenken, dass nicht alle Positionen förderfähig sind. Herr Pahl wird zusammen mit der GLL die förderfähigen Positionen herausfiltern. Als Möglichkeit der Vertragsgestaltung wurde ein Werkvertrag vorgeschlagen. Dabei ist abzusichern, dass die Erfassung des ländlichen Kulturgutes flächendeckend für das Gebiet der Hohen Heide erfolgt.

8. *Internationale Grüne Woche vom 16.–25. Januar 2009 in Berlin*

Unter der Voraussetzung, dass mindestens ein Partner gefunden wird, soll sich die Hohe Heide im kommenden Jahr wieder in der Niedersachsenhalle präsentieren. Die Standbetreuung könnte eventuell über Ehrenamtliche erfolgen. Herr Pahl wird Kontakt zu möglichen Partnern aufnehmen und versuchen, einen gemeinsamen Messeauftritt zu organisieren. Sollte dieser zustande kommen, soll ganz besonders die Stärkung des „Wir-Gefühls“ in der Region in den Vordergrund gestellt werden – hierzu sollen dann auch wieder Fahrten für die Bewohner der Hohen Heide nach Berlin (und zurück) mit Empfang am Stand der Hohen Heide gehören.

TOP 3

Regionalmanagement Hohe Heide

Frau Eckholt und Herr Pahl berichteten über die Übergabe- und Einarbeitungszeit der vergangenen zwei Wochen. Es wurde eingeschätzt, dass die Zeit sinnvoll genutzt wurde und die anstehenden Aufgaben nun von Herrn Pahl bewältigt werden können. Dabei soll aber auch weiterhin auf die Erfahrungen und Kompetenz von Frau Eckholt nicht verzichtet werden, so dass mit der Planungsgemeinschaft KONTEXT ein Beratungsvertrag über 100 Stunden a € 70,- geschlossen wird. Ob und wann der Vertrag unterschrieben werde soll, wurde nicht abschließend geklärt.

TOP 4

Verabschiedung von Frau Eckholt

Herr Leinecker dankte Frau Eckholt noch einmal ausdrücklich für die geleistete Arbeit und wünschte ihr für ihre weiteren Unternehmungen alles Gute.

TOP 5

Verschiedenes





Es wurde angeregt, im Rahmen der Hohen Heide auch einmal über eine Spielplatzförderung nachzudenken. Dieses wurde allgemein begrüßt und gleichzeitig darauf hingewiesen, dass es ebenso wichtig sei, über „Mehrgenerationenplätze“, auf denen auch Aktivitäten für ältere Menschen (z. B. Boule) angeboten werden können, nachzudenken. Als ein bereits bestehendes Beispiel wurde der Platz in der Gemeinde Kirchlinteln genannt.

T.: Die nächste Sitzung der CoMo-Runde findet am 02. September 2008 in Bothel statt.

gez. Dieter Leinecker
LAG-Vorsitzender
(Sitzungsleitung)

gez. Guido Pahl
Regionalmanager
(Protokoll)

Kommunalvertreter
1. Samtgemeinde Bothel

Gemeinde Bothel Karl-Hans Keller Horstweg 19 27386 Bothel	Tel.: (04266) 930 090 Fax: (04266) 930 091 E-mail: gemeinde@bothel.de	
Gemeinde Brockel Rolf Lüdemann Reithkamp 3 27386 Brockel	Tel.: (04266) 930 555 (0173) 623 3263 (04266) 936 911 Gemeindebüro Di.& Do. Fax: (04266) 930 550 E-mail: rolf.luedemann@t-online.de	
Gemeinde Hemsbünde Ludgerus Brinker Hasseler Dorfstraße 8 27386 Hemsbünde	Tel.: (04260) 1273 (0172) 82 32 373 Fax: (04260) 12 49 E-mail: ludger.brinker@t-online.de gemeinde@hemsbuende.de	
Gemeinde Hemslingen Annegret Kregel Bockshorst 22 27386 Hemslingen	Tel.: (04266) 1608 privat (04266) 954 479 Gemeindebüro (0170) 161 6287 mobil Fax: (04266) 954 479 e-mail: annegret.kregel@land-data.de gemeinde@hemslingen.de	
Gemeinde Kirchwalsede Klaus Lütjens Am Osterfelde 7 27386 Kirchwalsede	Tel.: (04269) 1359 dienstlich Fax: (04269) 93 200 80 E-mail: gemeinde@kirchwalsede.de	
Gemeinde Westerwalsede Jochen Hestermann Dorfstraße 7 27386 Westerwalsede	Tel.: (04269) 921 30 privat (04236) 930 111 dienstlich (0172) 42 86 157 mobil Fax: (04269) 921 32 E-mail: gemeinde@westerwalsede.de J.Hestermann@Hansa-Landhandel.de	
Samtgemeinde Bothel Rüdiger Woltmann Horstweg 17 27386 Bothel	Tel.: (04266) 930010 Fax: (04266) 930060 E-mail: samtgemeinde@bothel.de sg.woltmann@bothel.de	

2. Gemeinde Kirchlinteln

Wolfgang Rodewald Am Rathaus 1 27308 Kirchlinteln	Tel.: (04236) 8710 (04236) 8711 (F. Hartendorf) Fax: (04236) 8726 E-mail: gemeinde@kirchlinteln.de	
---	--	---

3. Gemeinde Neuenkirchen

Dieter Leinecker 1. LAG-Vorsitzender Hauptstraße 1/3 29643 Neuenkirchen	Tel.: (05195) 940 10 Fax: (05195) 940 40 E-mail: dieter.leinecker@gemeinde-neuenkirchen.de	
---	--	--

4. Stadt Schneverdingen

Fritz-Ulrich Kasch [Detlef Lerch] Schulstraße 3 29640 Schneverdingen	Tel.: (05193) 93 600 Fax: (05193) 93 190 E-mail: buergermeister@schneverdingen.de detlef.lerch@schneverdingen.de	
---	---	---

5. Stadt Soltau

Wilhelm Ruhkopf [Ute Dunker] Poststraße 12 29614 Soltau	Tel.: (05191) 821 00 (05191) 821 93 Fax: (05191) 821 99 E-mail: buergermeister@stadt-soltau.de dunker@stadt-soltau.de	
--	---	---

6. Stadt Visselhövede

Franka Strehse 1. LAG-Vorsitzende i.V. [Günther Claus] Marktplatz 2 27374 Visselhövede	Tel.: (04262) 301 102 (04262) 301 121 Fax: (04262) 8133 E-mail: stadt.strehse@visselhoevede.de stadt.claus@visselhoevede.de	
---	---	---

Wirtschafts- und Sozialpartner (WISO):
7. Forstwirtschaftliche Vereinigung Hohe Heide

Heinrich Luttmann 2. LAG-Vorsitzender Delmser Dorfstraße 5 29643 Neuenkirchen	Tel.: (05195) 97 25 261 (0172) 82 24 942 Fax: (05195) 97 25 270 E-Mail: heinrich.luttmann@lwk-niedersachsen.de	
---	---	---

8. Fachbereichsleiter für Jugend, Familie und Soziales

Michael Kyritz 2. LAG-Vorsitzender iV. Odeweg 31 27308 Kirchlinteln	Tel.: (05161) 489 30 (0172) 435 42 62 Fax: (05161) 489 19 E-Mail: michaelkyritz@bomlitz.de	
---	---	---

Beratende Mitglieder

9. Landesbehörde für Geoinformation, Landentwicklung und Liegenschaften Verden

<p>Amt für Landentwicklung Verden Steffen Breyer Susanne Rodewald Eitzer Straße 34 27283 Verden</p>	<p>Tel.: (04231) 808 151 (04231) 808 267 Fax: (04231) 808 192 E-mail: steffen.breyer@gll-ver.niedersachsen.de susanne.rodewald@gll-ver.niedersachsen.de</p>	
--	---	---

10. Landkreise

<p>Landkreis Rotenburg (Wümme) Ulrike Jungemann [Gesa Weiss] Hopfengarten 2 27356 Rotenburg</p>	<p>Tel.: (04261) 983 2654 Fax: (04261) 983 2199 E-mail: ulrike.jungemann@lk-row.de</p>	
<p>Landkreis Soltau-Fallingb. b. S. Birgitt du Bois Hans-Jürgen Stegen Winsener Straße 17 29614 Soltau</p>	<p>Tel.: (05195) 970 650 (05191) 970 900 650 Fax: (05191) 970 753 E-mail: f00200@heidekreis.de f00202@heidekreis.de</p>	
<p>Landkreis Verden André Schubert [Dieter Sander] Lindhooper Straße 67 27283 Verden</p>	<p>Tel.: (04231) 154 28 Fax: (04231) 156 03 E-mail: wirtschaftsfoerderung@landkreis-verden.de</p>	

Regionalmanagement und Geschäftsstelle

<p>Planungsgemeinschaft KONTEXT! Stefanie Eckholt Im Amtshof Eicklingen Mühlenweg 60 29358 Eicklingen</p>	<p>Tel.: (05149) 186 573 Fax: (05149) 186 580 E-mail: regionalmanagement@kontext-planung.de</p>	
---	---	---

*Regionalmanagement
Guido Pahl*

<p><i>Regionalmanagement Guido Pahl</i></p>	<p>Tel.: (05149) 186 573 Fax: (05149) 186 580 E-mail: regionalmanagement@kontext-planung.de</p>	
<p>Planungsgemeinschaft KONTEXT! Stefanie Eckholt Im Amtshof Eicklingen Mühlenweg 60 29358 Eicklingen</p>	<p>Tel.: (05149) 186 573 Fax: (05149) 186 580 E-mail: regionalmanagement@kontext-planung.de</p>	